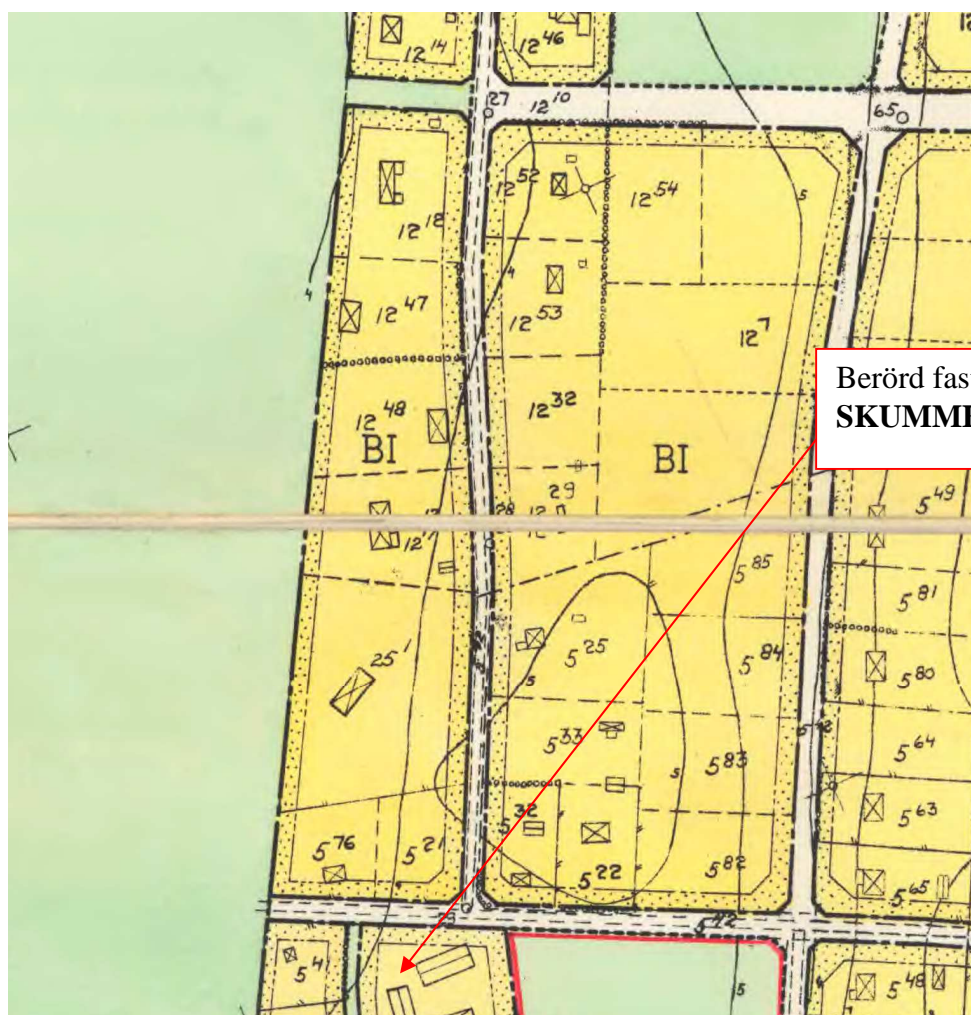


Utdrag ur detaljplan för SKUMMESLÖVSSTRAND akt 13_SKU-732



Berörd fastighet
SKUMMESLÖV 5:21





Byggnadsplanekarta.

A. Gränsbeteckningar.








- — — byggnadsplanegräns
- — — väg- byggnadsmarks- och annan områdesgräns
- — — bestämmelsegräns
- - - - - gränslinjer, ej avsedda att fastställas

B. Områdesbeteckningar.

Allmän plats


-  vägmark
-  park, plantering

Byggnadsmark

-  **B** område för bostadsändamål, fristående hus
-  **Bm** " " " " , smärre byggnader av lätt material
-  **H** " " hotell- och restaurangändamål
-  **U** " " barnkoloni, semesterhem och därmed jämförligt ändamål
-  **C** " " ändamål, samhörigt med planområdets utnyttjande för fritidsändamål
-  **G** " " garageändamål
-  **Lh** " " handelsträdgårdsändamål

60200

C. Övriga beteckningar.

-  mark som icke får bebyggas
- I, II** antal våningar
- ← — — — → särskild områdesgräns (anordnande av stängsel)

..... från fastställelse undantaget område